

CONCURSUL ȘCOLAR DE GEOGRAFIE,
ETAPA NAȚIONALĂ, 1– 7 APRILIE 2013, Târgu Jiu
CLASA a X-a
PROBA PRACTICĂ SCRISĂ

- Toate subiectele sunt obligatorii. Se acordă 10 puncte din oficiu.
- Timpul efectiv de lucru este de 1 oră.

Subiectul I

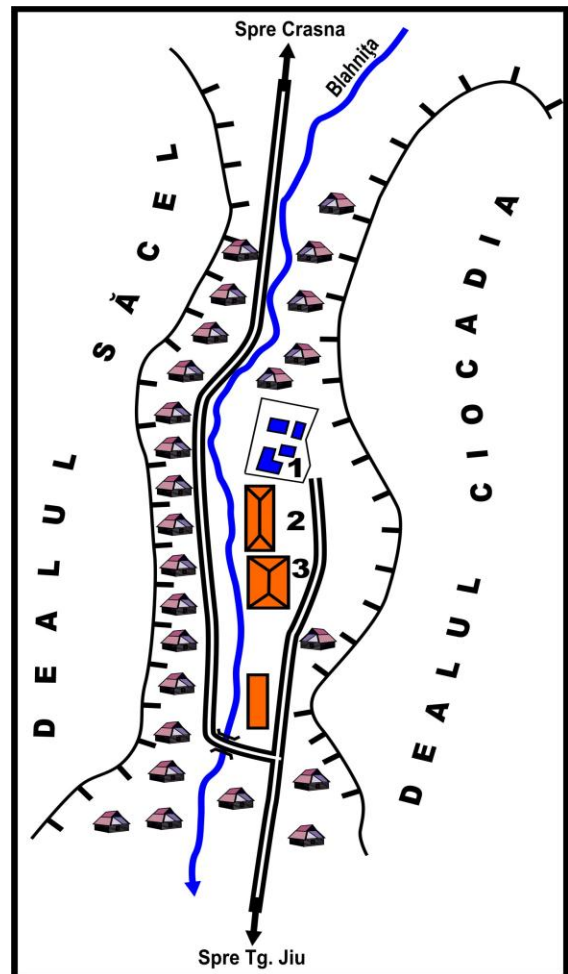
Precizați în ce subunitate de relief a Subcarpaților Gorjului este așezat municipiul Târgu Jiu.

5 puncte

Subiectul II

Reprezentarea grafică de mai jos face referire la Stațiunea Săcelu.

- Identificați obiectivele marcate pe desen cu cifrele: 1,2,3;
- Precizați tipul stațiunii;
- Enumerați trei factori de cură balneară;
- Precizați tipul de așezare după modul de distribuție al gospodăriilor.



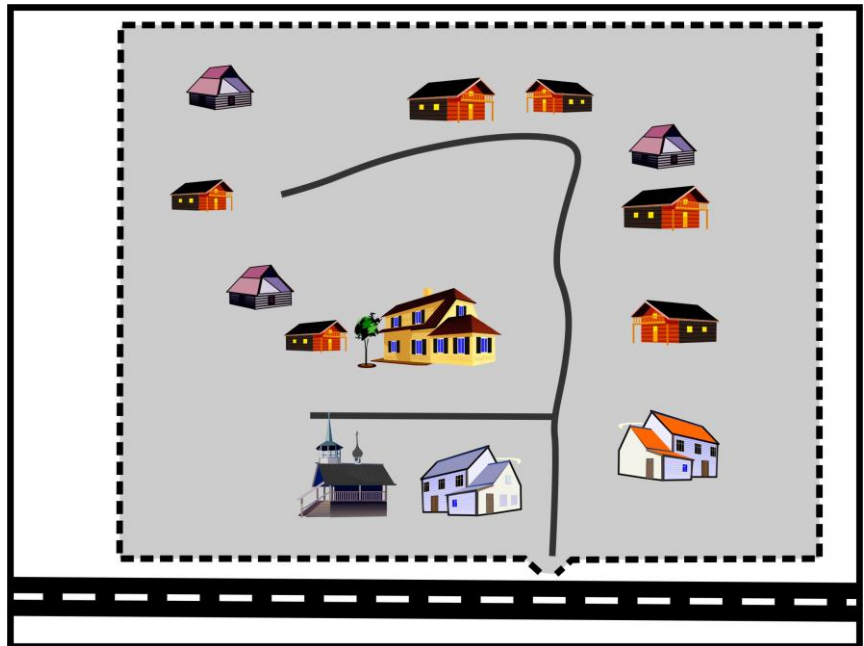
24 puncte

Subiectul III

Reprezentarea grafică de mai jos face referire la Muzeul de la Curtișoara.

Precizați:

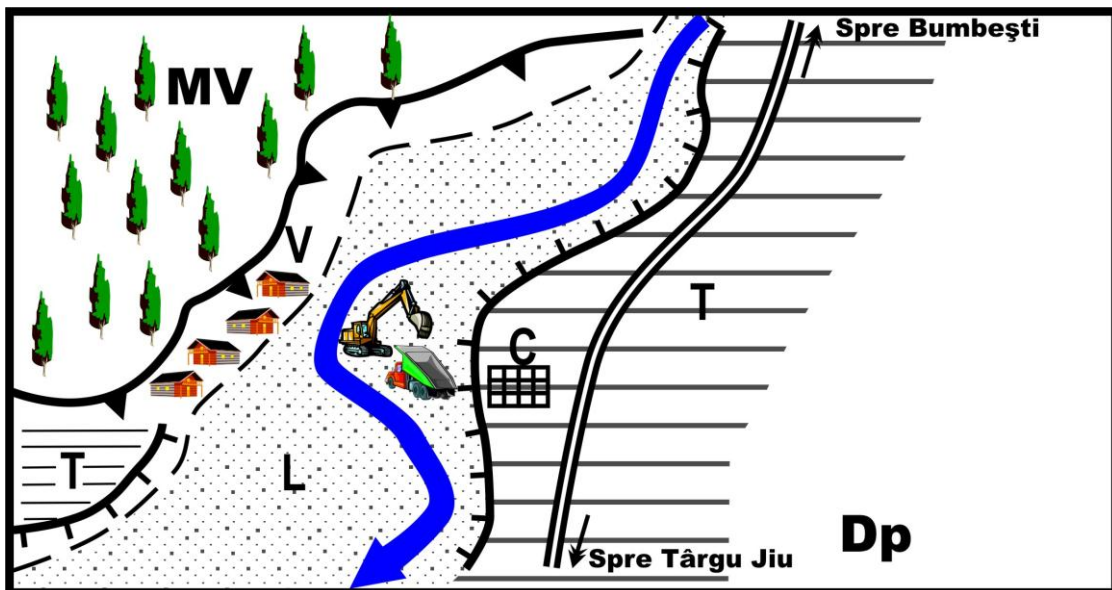
- Tipul de muzeu;
- Cinci exponate de interior;
- Trei edificii dintre cele vizitate.



25 puncte

Subiectul IV

Analizați desenul de mai jos:



- Identificați pe desen elementele marcate cu literele: **MV, V, T, L, C, Dp**;
- Indicați modul de utilizare a terenurilor pentru formele de relief marcate cu literele: **MV, T, L**;

36 puncte

MINISTERUL EDUCAȚIEI NAȚIONALE

**CONCURSUL ȘCOLAR DE GEOGRAFIE,
ETAPA NAȚIONALĂ, 1 – 7 aprilie 2013, Târgu Jiu
Proba practică scrisă
Barem de evaluare și de notare
Clasa a X-a**

Subiectul I

Depresiunea Tg Jiu-Câmpu Mare (5p);

Total subiectul I: 5 puncte

Subiectul II

Stațiunea Săcelu:

a. 1. Bază de tratament în aer liber alcătuită din bazine cu apă minerală cu conținut chimic diferit, bazin cu nămol, sectoare de plajă, unele izvoare (3p);

2. Bază de alimentație și cazare (3p);

3. Pavilion de tratament (3p);

b. Balneoclimateric (3p);

c. Factorii de cură: ape sulfuroase, clorurate, iodurate; nămol mineral; climat favorizant (9p);

d. Tipul de așezare: localitate cu structură lineară impusă de configurația îngustă a văii (defileu) cu gospodării concentrate la baza ambilor versanți (3p);

Total subiectul II: 24 puncte

Subiectul III

Muzeul de la Curtișoara:

d. Muzeul arhitecturii gorjene / etnografic în aer liber (3p);

e. Elemente de interior: obiecte gospodărești, țesături, cusături, oale, mobilier specific (10p);

f. Trei edificii: casa/cula Tătărăscu, biserica, case din localitățile Mogoș, Corbeni, Cârligei, Romanai, Găleșoia, Plop, Brădiceni, Pripor, Bolești, Țicleni, Roata, Biserica (12p);

Total subiectul III: 25 puncte

Subiectul IV

a. MV- Munții Vâlcan (3p); V – versant (3p); T – terasă (3p); L – lunca Jiului (3p); C – castru (3p); Dp – depresiune subcarpatică (3p);

b. MV – acoperiți cu păduri de foioase (2,5p); plantații de conifere (2,5p); parțial despăduriți, cu pășuni (2,5p); T – așezări rurale (2,5p); căi de comunicație (2,5p); culturi agricole (2,5p); L – balastiere (3p);

Total subiectul IV: 36 puncte

Oficiu 10 puncte

Total 100 puncte